

**СОВЕТ
ШПАКОВСКОГО МУНИЦИПАЛЬНОГО РАЙОНА
СТАВРОПОЛЬСКОГО КРАЯ ТРЕТЬЕГО СОЗЫВА**

РЕШЕНИЕ

24 апреля 2014 года

г. Михайловск

№ 169

Об утверждении схемы территориального планирования Шпаковского муниципального района Ставропольского края

В соответствии со статьями 18, 20, 21 Градостроительного кодекса Российской Федерации, пунктом 15 части 1 статьи 15 Федерального закона от 06 октября 2003г. №131-ФЗ "Об общих принципах организации органов местного самоуправления в Российской Федерации", постановлением Правительства Ставропольского края от 21 августа 2013 года №319-п "О согласовании проекта схемы территориального планирования Шпаковского муниципального района Ставропольского края", пунктом 15 части 1 статьи 13 Устава Шпаковского муниципального района Ставропольского края, Совет Шпаковского муниципального района Ставропольского края

РЕШИЛ:

1. Утвердить схему территориального планирования Шпаковского муниципального района Ставропольского края, согласно приложению.

2. Администрации Шпаковского муниципального района Ставропольского края:


2.1. Разместить копию схемы территориального планирования Шпаковского муниципального района Ставропольского края в Федеральной государственной информационной системе территориального планирования Российской Федерации и информационной системе обеспечения градостроительной деятельности Шпаковского района.

2.2. Направить копию схемы территориального планирования Шпаковского муниципального района Ставропольского края в министерство строительства, архитектуры и жилищно-коммунального хозяйства Ставропольского края, осуществляющее государственный контроль за соблюдением органами местного самоуправления законодательства о градостроительной деятельности.

3. Контроль за выполнением настоящего решения возложить на комитет Совета Шпаковского муниципального района Ставропольского края по промышленности и жилищно-коммунальному хозяйству.

4. Настоящее решение вступает в силу со дня его официального опубликования и подлежит размещению на официальном портале органов местного самоуправления Шпаковского муниципального района Ставропольского края в сети Интернет.

Глава Шпаковского
муниципального района
Ставропольского края



А.Н.Куликов

Приложение
к решению Совета Шпаковского
муниципального района
Ставропольского края
от 24 апреля 2014 года № 169

СХЕМА
ТЕРРИТОРИАЛЬНОГО ПЛАНИРОВАНИЯ
ШПАКОВСКОГО МУНИЦИПАЛЬНОГО РАЙОНА
СТАВРОПОЛЬСКОГО КРАЯ

№ п/п	Наименование тома (листа)
1.	Положение о территориальном планировании Шпаковского муниципального района Ставропольского края (Том 1)
2.	Материалы по обоснованию схемы территориального планирования Шпаковского муниципального района Ставропольского края (Том 2)
3.	Схема территориального планирования Шпаковского района Ставропольского края (графическая часть)
3.1.	Карта положения Шпаковского муниципального района на территории Ставропольского края
3.2.	Карта современного использования территории
3.3.	Карта комплексной градостроительной оценки территории
3.4.	Карта градостроительного зонирования территории
3.5.	Карта проектного плана
3.6.	Карта расселения населения
3.7.	Карта рекреации и туризма, объектов культурного наследия
3.8.	Карта транспортной и инженерной инфраструктуры
3.9.	Карта охраны окружающей среды
3.10.	Карта границ территорий, подверженных риску возникновения чрезвычайных ситуаций природного и техногенного характера
3.11.	Карта зонирования территории, определяющая возможность размещения рекламных конструкций
4.	Схема размещения рекламных конструкций на территории Шпаковского района Ставропольского края (текстовая часть)
4.1.	Схема размещения рекламных конструкций Шпаковского района Ставропольского края (графическая часть, Том 1)
4.2.	Схема размещения рекламных конструкций г. Михайловска Шпаковского района Ставропольского края (графическая часть, Том 2)





МИНИСТЕРСТВО
СТРОИТЕЛЬСТВА, АРХИТЕКТУРЫ
И ЖИЛИЩНО-КОММУНАЛЬНОГО ХОЗЯЙСТВА
СТАВРОПОЛЬСКОГО КРАЯ

Спартак ул., д. 6, Ставрополь, 355035
Тел.: (8652) 26-60-62, факс: (8652) 26-55-71
E-mail: minstroy-sk@mail.ru
http://www.minstroy-sk.ru
ОКПО 00087580, ОГРН 1082635016529,
ИНН/КПП 2634082945/263401001

08.05.2014 № 4785/08
На № _____ от _____

Заместителю главы администрации
Шпаковского муниципального
района Ставропольского края

Д.В.Шаповалову

На № 531/02-70 от 29.04.2014

Уважаемый Дмитрий Валерьевич!

Министерством строительства, архитектуры и жилищно-коммунального хозяйства Ставропольского края Ваше обращение о предварительном согласовании проекта «Схема размещения рекламных конструкций на территории Шпаковского муниципального района Ставропольского края» рассмотрено.



По результатам рассмотрения направляем заключение о предварительном согласовании проекта «Схема размещения рекламных конструкций на территории Шпаковского муниципального района Ставропольского края».

Приложение: на 1 л. в 1 экз.

Заместитель министра –
начальник инспекции
государственного
строительного надзора

В.А.Савченко

Маркова Маина Михайловна
8 (865 2) 26 42 57



ЗАКЛЮЧЕНИЕ № 18

о предварительном согласовании проекта
«Схема размещения рекламных конструкций на территории
Шпаковского муниципального района Ставропольского края»

Во исполнение постановления Правительства Ставропольского края от 11 сентября 2013 г. № 335-п «Об утверждении Порядка предварительного согласования схем размещения рекламных конструкций на земельных участках независимо от форм собственности, а также на зданиях или ином недвижимом имуществе, находящихся в собственности Ставропольского края или муниципальной собственности, и вносимых в них изменений» рассмотрен проект «Схема размещения рекламных конструкций на территории Шпаковского муниципального района Ставропольского края» на соответствие части 5⁸ статьи 19 Федерального закона «О рекламе».

Проект «Схема размещения рекламных конструкций на территории Шпаковского муниципального района Ставропольского края» соответствует зонам размещения рекламных конструкций, определенных в схеме территориального планирования Шпаковского муниципального района, утвержденной 24 апреля 2014 г. № 169 и размещенной в федеральной государственной информационной системе территориального планирования (fgis.minregion.ru).

Министерство строительства, архитектуры и жилищно-коммунального хозяйства Ставропольского края предварительно согласовывает проект «Схема размещения рекламных конструкций на территории Шпаковского муниципального района Ставропольского края».

Заместитель министра –
начальник инспекции
государственного
строительного надзора



В.А.Савченко



МИНИСТЕРСТВО
СТРОИТЕЛЬСТВА, АРХИТЕКТУРЫ
И ЖИЛИЩНО-КОММУНАЛЬНОГО ХОЗЯЙСТВА
СТАВРОПОЛЬСКОГО КРАЯ

Спартак ул., д. 6, Ставрополь, 355035
Тел.: (8652) 26-60-62, факс: (8652) 26-55-71
E-mail: minstroy-sk@mail.ru
http://www.minstroy-sk.ru
ОКПО 00087580, ОГРН 1082635016529,
ИНН/КПП 2634082945/263401001

25.07.2014 № 7904/08

На № _____ от _____

Заместителю главы администрации –
председателю комитета имуществен-
ных и земельных отношений Шпа-
ковского муниципального района
Ставропольского края

Д.В.Шаповалову

На № 799/02-70 от 02.07.2014

Уважаемый Дмитрий Валерьевич!

Министерством строительства, архитектуры и жилищно-коммунального хозяйства Ставропольского края Ваше обращение о предварительном согласовании проекта «Внесение изменений в схему размещения рекламных конструкций на территории Шпаковского муниципального района Ставропольского края» (далее – проект внесения изменений в схему) рассмотрено.

По результатам рассмотрения направляем заключение о предварительном согласовании проекта внесения изменений в схему.

Приложение: на 1 л. в 1 экз.

Исполняющий обязанности министра
первый заместитель министра

А.В.Бутенко

Маркова Маина Михайловна
8 (865 2) 26 42 57

ЗАКЛЮЧЕНИЕ № 31

о предварительном согласовании проекта
«Внесение изменений в схему размещения рекламных конструкций
на территории Шпаковского муниципального района Ставропольского края»

Согласно Порядку предварительного согласования схем размещения рекламных конструкций на земельных участках независимо от форм собственности, а также на зданиях или ином недвижимом имуществе, находящихся в собственности Ставропольского края или муниципальной собственности, и вносимых в них изменений, утвержденному постановлением Правительства Ставропольского края от 11 сентября 2013 г. № 335-п, рассмотрен проект «Внесение изменений в схему размещения рекламных конструкций на территории Шпаковского муниципального района Ставропольского края» (далее – проект внесения изменений в схему) в части размещения рекламных конструкций на участках трасс: Ростов-на-Дону от М-4 «Дон» – Ставрополь, Северный обход города Ставрополя, Старомарьевское шоссе, Ставрополь – Элиста – Астрахань, на соответствие части 5⁸ статьи 19 Федерального закона «О рекламе».

Проект внесения изменений в схему соответствует схеме территориального планирования Шпаковского муниципального района, утвержденной 24 апреля 2014 г. № 169 и размещенной в федеральной государственной информационной системе территориального планирования (fgis.minregion.ru).

Министерство строительства, архитектуры и жилищно-коммунального хозяйства Ставропольского края предварительно согласовывает проект внесения изменений в схему.

Исполняющий обязанности министра
первый заместитель министра



А.В.Бутенко